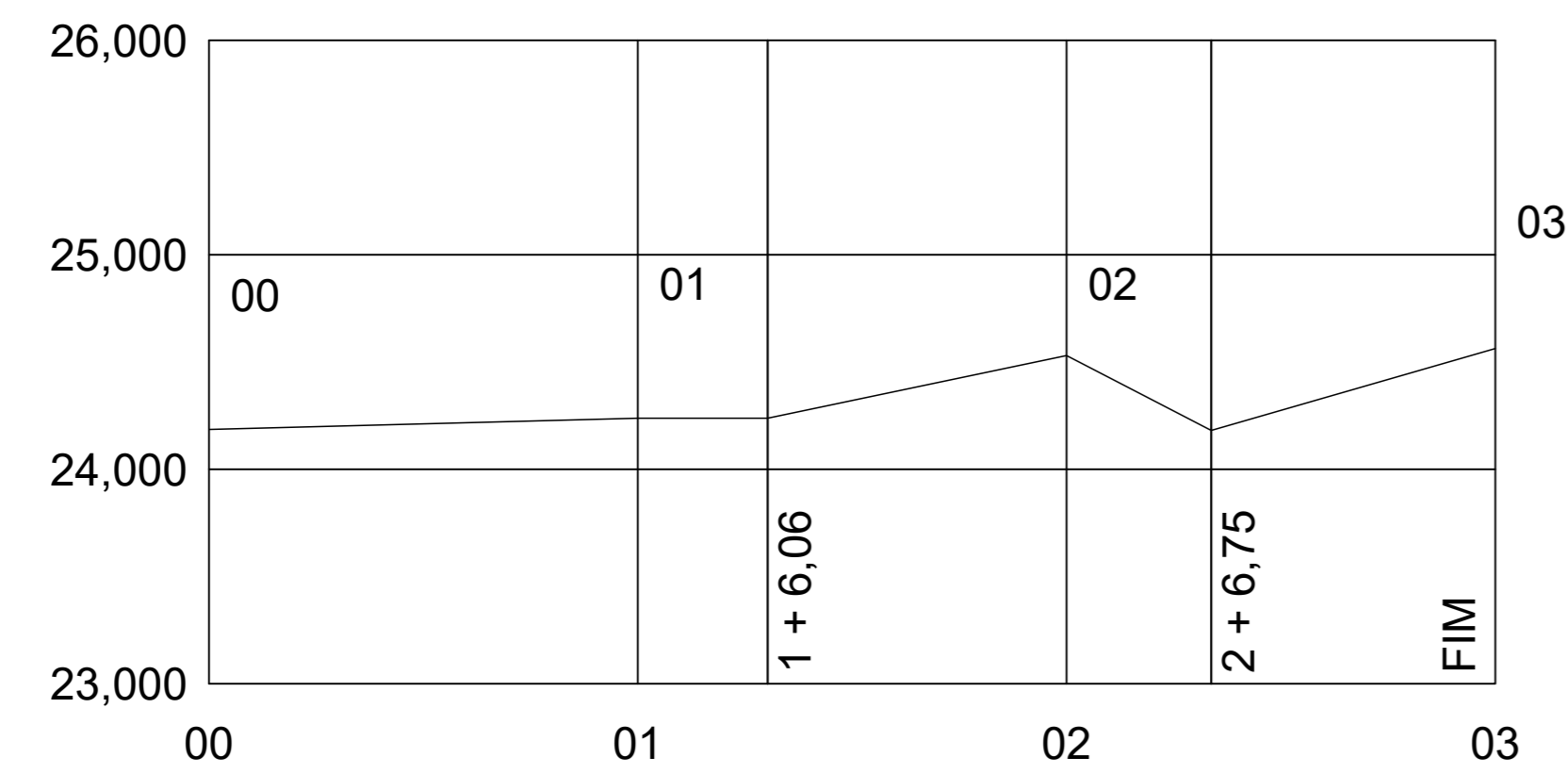


MOVIMENTO DE TERRAS: ATERRO = 22,752 m<sup>3</sup>  
 CORTE = -4,332 m<sup>3</sup>  
 EMPRÉSTIMO = 18,420 m<sup>3</sup>

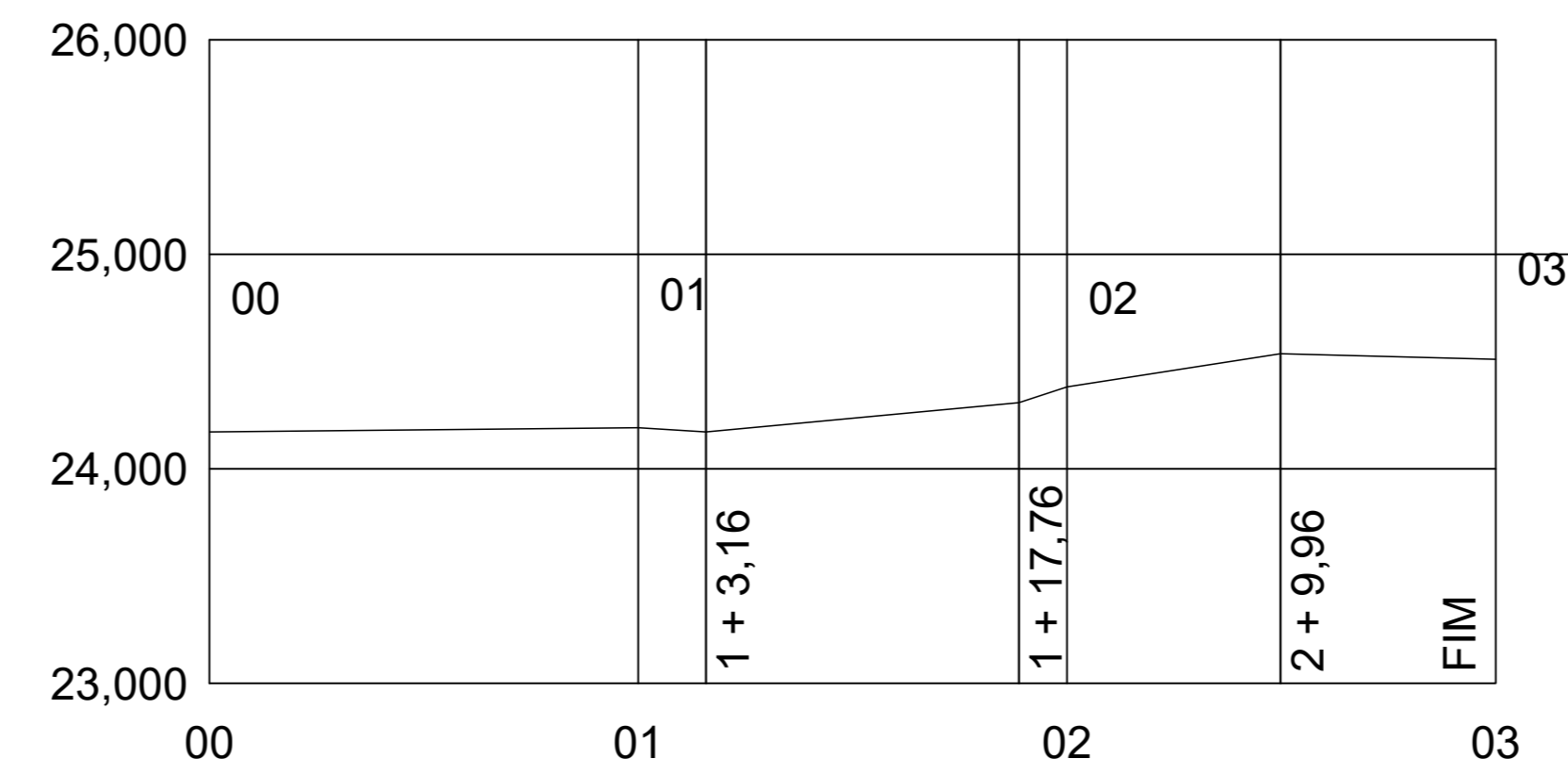
PERFIL BB



Cotas das tangentes	24,186	24,311	24,349	24,437	24,480	24,563
Flechas						
Cotas do TN	24,186	24,238	24,238	24,530	24,181	24,563
Cotas do eixo da terraplenagem	24,186	24,311	24,349	24,437	24,480	24,563
Cotas vermelhas no eixo	0,000	0,073	0,111	-0,093	0,299	0,000

MOVIMENTO DE TERRAS: ATERRO = 18,399m<sup>3</sup>  
 CORTE = -3,711 m<sup>3</sup>  
 EMPRÉSTIMO = 9,714 m<sup>3</sup>

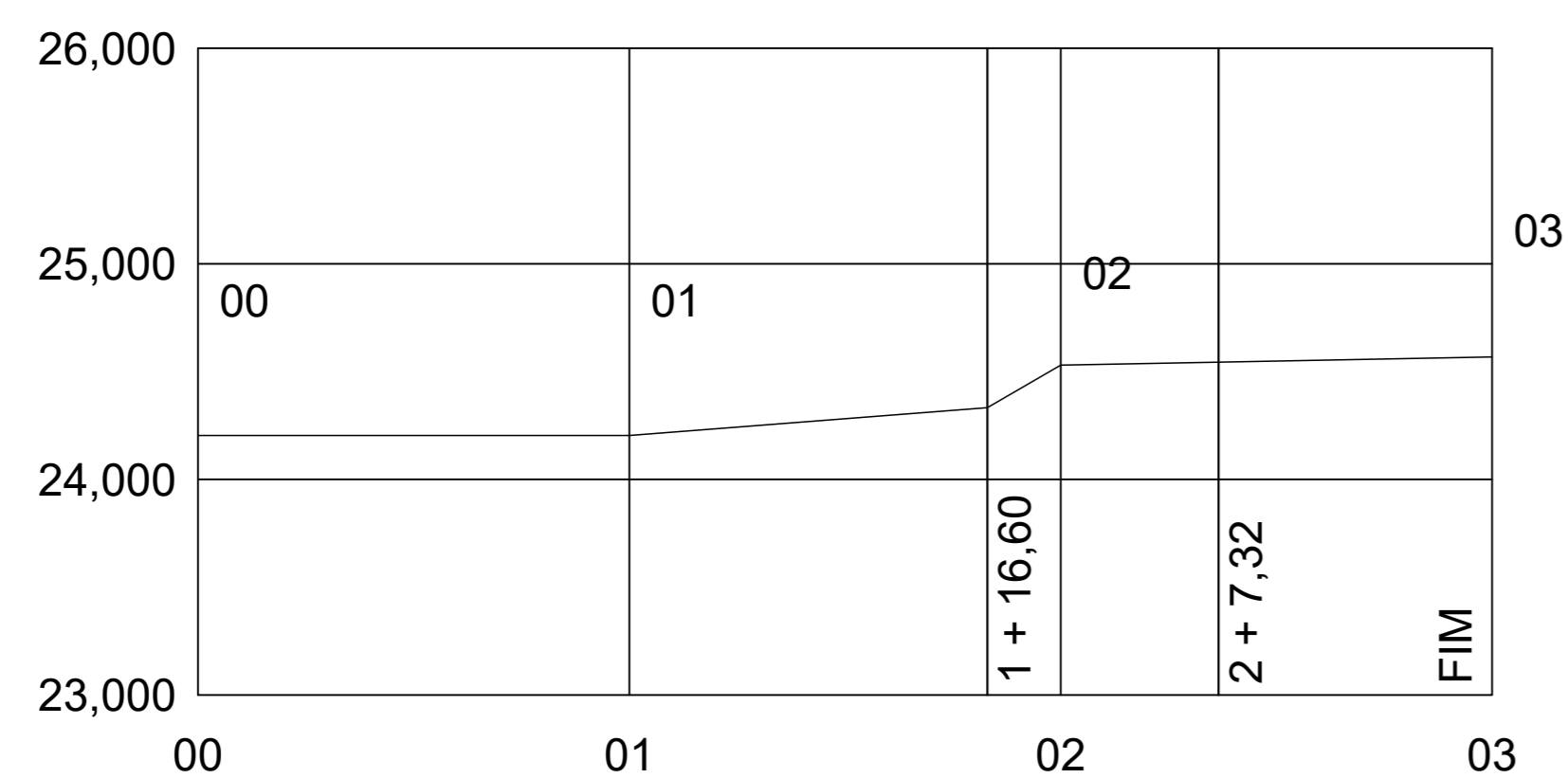
PERFIL AA



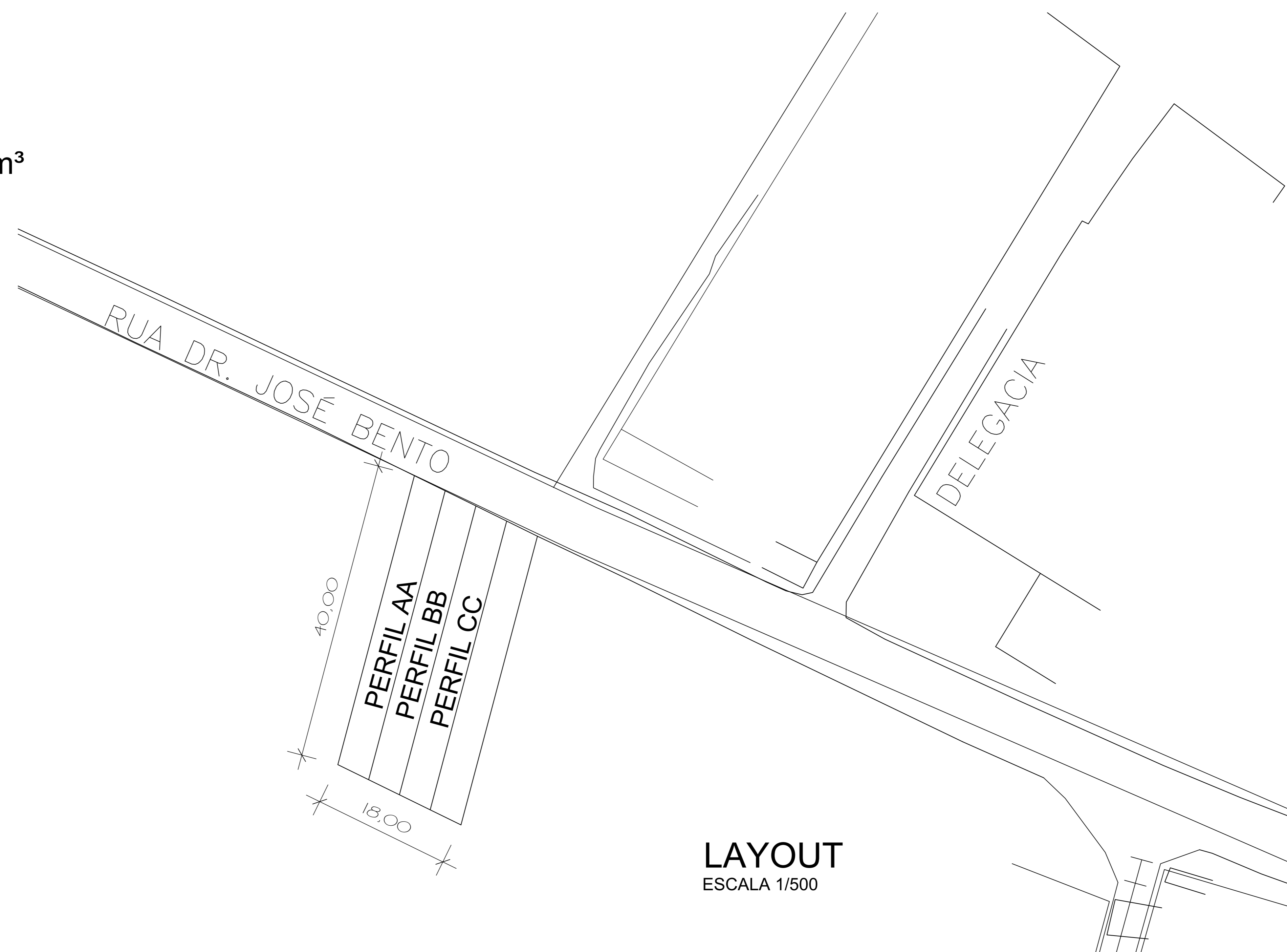
Cotas das tangentes	24,172	24,285	24,303	24,385	24,398	24,454	24,511
Flechas							
Cotas do TN	24,172	24,192	24,172	24,308	24,382	24,537	24,511
Cotas do eixo da terraplenagem	24,172	24,285	24,303	24,385	24,398	24,454	24,511
Cotas vermelhas no eixo	0,000	0,093	0,131	0,077	0,016	-0,083	0,000

MOVIMENTO DE TERRAS: ATERRO = 14,209 m<sup>3</sup>  
 CORTE = -4,392 m<sup>3</sup>  
 EMPRÉSTIMO = 9,817 m<sup>3</sup>

PERFIL CC



Cotas das tangentes	24,204	24,325	24,426	24,447	24,491	24,568
Flechas						
Cotas do TN	24,204	24,204	24,333	24,530	24,544	24,568
Cotas do eixo da terraplenagem	24,204	24,325	24,426	24,447	24,491	24,568
Cotas vermelhas no eixo	0,000	0,121	0,093	-0,084	-0,053	0,000



PREFEITURA MUN. DE GIRAU DO PONCIANO  
 SEC. DE OBRAS E URBANISMO  
 SEOBRAS

PERFIS AA, BB e CC

BAIRRO ALTO DO CRUZEIRO  
 GIRAU DO PONCIANO - AL

LEVANTAMENTO PLANIALTIMETRICO

Prefeitura Mun. de Girau do Ponciano - CNPJ: 12.207.536/0001-61

Indicada Valdir Brito JANEIRO/2019

SEÇÕES DA RUA DO INSS PERFIL E LAYOUT

Única