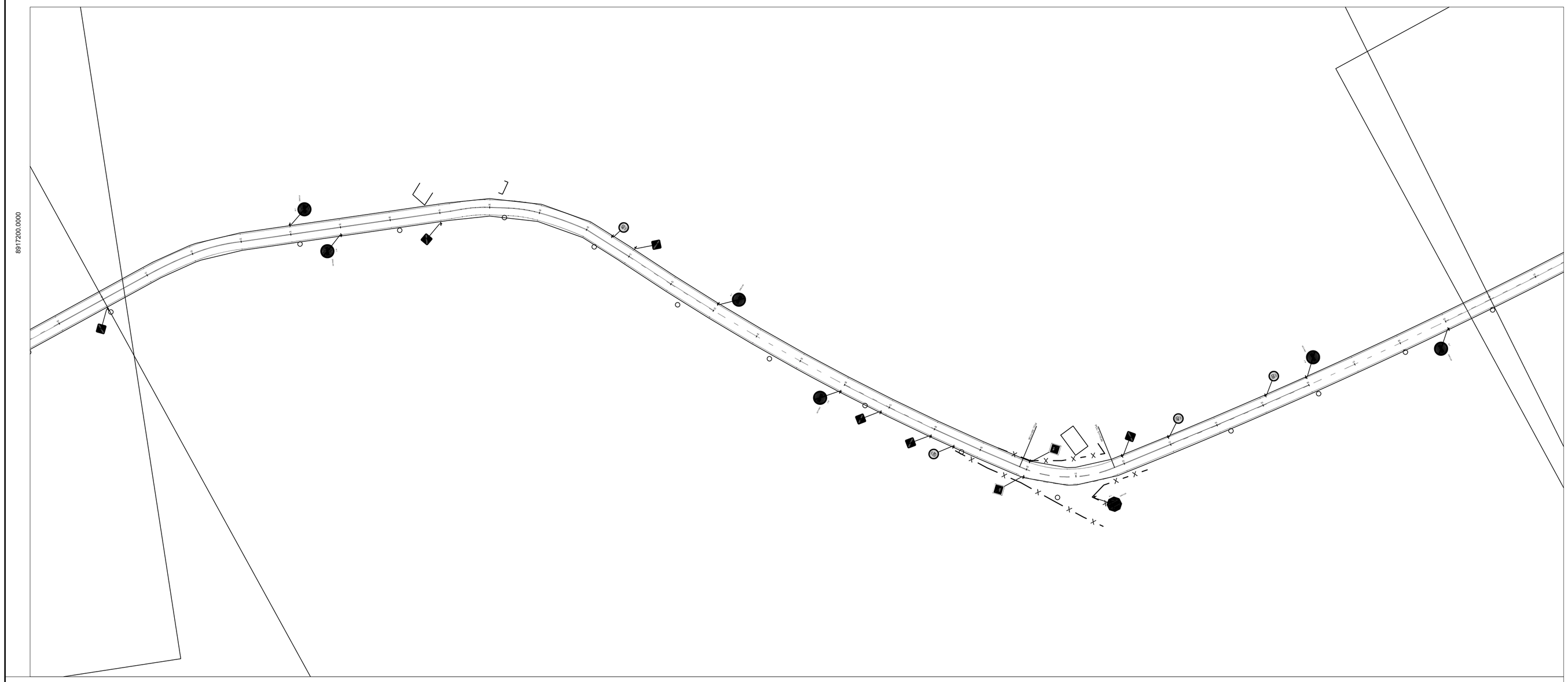



ESPECIFICAÇÕES:

MEDIDAS: COMPRIMENTO=1,95m
ALTURA DA LEGENDA=1,60m
ESTA ALTURA PODERÁ SER UTILIZADA EM VIAS LOCAIS OU NAQUELAS EM QUE CUJA VELOCIDADE SEJA EM TORNO DE 40 km/h

DIAGRAMAÇÃO DA LEGENDA DE "PARE"
Tinta: EXTRUDADO
Cor: BRANCA

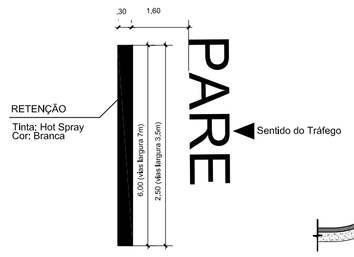

PINTURA DE PARE



LINHA CONTINUA LATERAL DA VIA

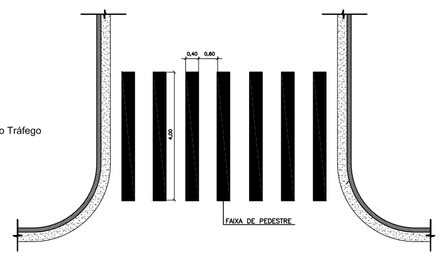

DETALHE DE FAIXA DE PEDESTRE ZEBRADA
Tinta: EXTRUDADO
Cor: BRANCA

Detalhamentos de Sinalização Horizontal

S/Escala

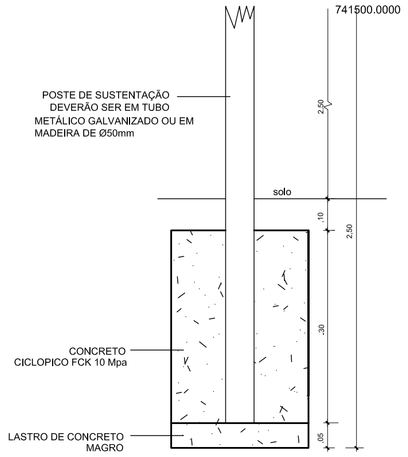

CORTE

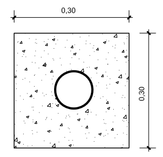

PLANTA BAIXA

Detalhes do Bloco de Fundação

S/Escala

DIMENSÕES (MM)				
VIA	LADO MÍNIMO (a)	ORLA EXTERNA MÍNIMA (b)	ORLA EXTERNA MÍNIMA (c)	RAIO DA BORDA
URBANA	600	09	18	45

(A-33b) - Passagem Sinalizada de Escolares

(A-32b) - Passagem Sinalizada de Pedestres

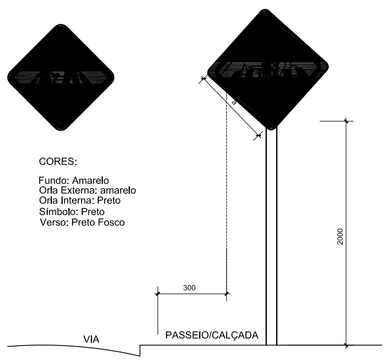

CORES:

Fundo: Amarelo
Orla Externa: amarelo
Orla Interna: Preto
Símbolo: Preto
Verso: Preto Fosco

PASSAGEM SINALIZADA DE PEDESTRE

S/Escala

DIMENSÕES (MM)				
VIA	LADO	a	b	c
URBANA	250	10	20	135°

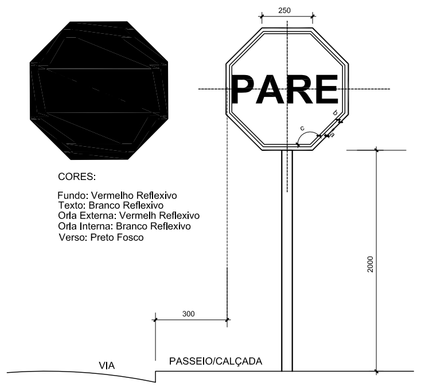

CORES:

Fundo: Vermelho Reflexivo
Texto: Branco Reflexivo
Orla Externa: Vermelh Reflexivo
Orla Interna: Branco Reflexivo
Verso: Preto Fosco

PARADA OBRIGATÓRIA-R1

DIMENSÕES (MM)		
VIA	Sinal	a
URBANA	600	40

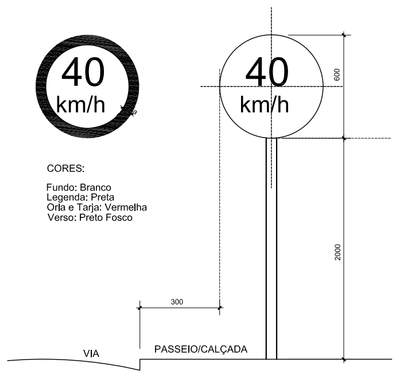

CORES:

Fundo: Branco
Legenda: Preta
Orla e Tarja: Vermelha
Verso: Preto Fosco

VELOCIDADE MÁXIMA PERMITIDA-R19

Sinalização Vertical - Placas de Regulamentação

S/Escala

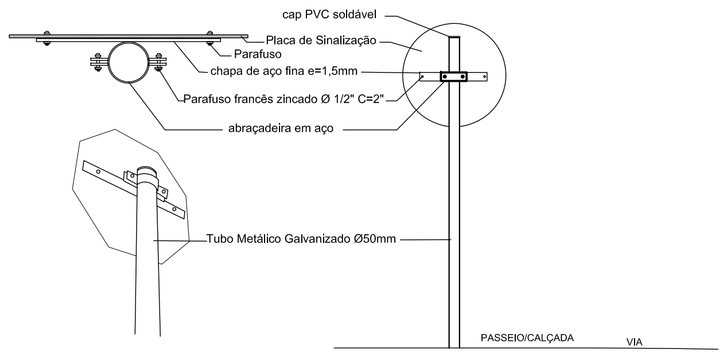

Detalhe Fixação das Placas

S/Escala

PREFEITURA MUNICIPAL DE GIRAU DO PONCIANO – ALAGOAS

ENG. CIVIL THANNYS NASCIMENTO DA SILVA
CREA–AL: N°021768374–6

Girau do Ponciano — PREFEITURA DE GIRAU DO PONCIANO — construindo o futuro hoje

SEINFRA

SECRETARIA MUNICIPAL DE INFRAESTRUTURA

PROPRIETÁRIO: PREFEITURA MUNICIPAL DE GIRAU DO PONCIANO			
PROJETO: PROJETO SINALIZAÇÃO / DETALHES			
ENDEREÇO: TRECHO DO POV. CANAFISTOLA ATÉ JACIÓBA ZONA RURAL – GIRAU DO PONCIANO/AL.			
DESCRIÇÃO: PLANTA BAIXA	ESCALA: INDICADAS	FOLHA: 02/26	
RESPONSÁVEL TÉCNICO:			
ÁREA TOTAL: –	PERIMETRO: –	MERIDIANO CENTRAL: 39° WGr	
DESENHO: RAIMUNDO GOMES		DATA: ABRIL./2022	