

Lei n.º 138  
(De 24 de maio de 1983)

"Da denominação às vias públicas da cidade de Giqueu do Pórciano e outras providências".

O Prefeito do município de Giqueu do Pórciano.

Tomo saber - que a Câmara Municipal aprovou e eu sancionei a seguinte lei:


Art. 1.º - Fica o Prefeito Municipal autorizado a cadastrar e a incorporar no registro competente da Prefeitura as denominações de todas as vias públicas da cidade de Giqueu do Pórciano, Estado de Alagoas, divididas nos seguintes bairros: Progresso, Praetinhas, Nossa Senhora da Conceição, Centro, Torrões e Alto do Cruzinho, constantes do mapa e memorial descritivo inclusos, que ficarão fazendo parte integrantes desta Lei.


Art. 2.º - Fica, ainda, o chefe do Executivo Municipal autorizado a tomar as providências necessárias, em executando a presente lei, fixando, dentro de noventa (90) dias no lugar próprio, uma placa com o nome de cada huerenageado, individualmente.

Art 3º Esta Lei entrará em vigor na  
data de sua publicação.

Art. 4º Revogam-se as disposições  
em contrário.

Prefeitura Municipal de Girau do  
Ponciano, 24 de maio de 1983

  
José Enago de Barros  
PREFEITO  
Girau do Ponciano - AL

  
Gilberto Gomes de Barros  
Secretário de Administração e Planejamento

A presente Lei foi publicada e re-  
gistrada na secretaria desta Prefeitura, aos  
vinte e quatro (24) dias do mês de maio  
do ano de mil, novecentos e oitenta e três  
(1983)

Leicy de Oliveira Santos  
Escriturária.

## Memorial Descritivo das Ruas, Bairros e Praças da cidade de Gicau do Tocantins, Ft.

1- Av. Tiradentes, iniciando no começo da Rua São José, centro da cidade, passando no bairro progresso e nossa senhora da Conceição, final da Rodovia FT-115, medindo 911,00m. de extensão, com 96 casas ao lado direito estão numeradas com os números pares e as casas do lado esquerdo com os números ímpares.

2- Rua São José, iniciando no começo da Av. Tiradentes, centro da cidade, final no início da Rua Dr. José Bento, medindo 262,00 m. de extensão, com 42 casas do lado direito e 15 do lado esquerdo, sendo que as casas do lado direito estão numeradas com os números pares e as casas do lado esquerdo com os números ímpares.

3- Rua Dr. José Bento, iniciando no fim da Rua São José, indo pelo acesso a cidade de Traipu até o limite urbano, que mede 942,00 m. de extensão com 34 casas do lado direito e 21 casas do lado esquerdo, sendo que as casas do lado direito estão numeradas com os números pares e as casas do lado esquerdo com os números ímpares.

4- Rua Capitão Pedro Soares, localizada no centro da cidade, iniciando na Rua São José, terminando na Rua Dep. José Soares medindo 336,00 m de extensão com 25

35 casas do lado direito e 15 casas do lado esquerdo, sendo que as casas do lado direito estão numeradas com os números pares e as casas do lado esquerdo com os números ímpares.

5. Praça Presidente Kennedy, localizada no centro da cidade iniciando na praça Governador Luiz Cavalcante, terminando na rua Capitão Pedro Soares, medindo 116,00 m de extensão com 7 casas do lado direito e com 16 casas do lado esquerdo sendo que as casas do lado direito estão numeradas com os números pares e as casas do lado esquerdo com os números ímpares.

6. Praça Governador Luiz Cavalcante, localizada no centro da cidade iniciando na rua São José, terminando na Praça Presidente Kennedy medindo 120,00 m de extensão com 15 casas do lado direito e 18 casas do lado esquerdo, sendo que as casas do lado direito estão numeradas com os números pares e as casas do lado esquerdo com os números ímpares.

7. Praça Governador Lamenha Filho, localizada no centro da cidade, iniciando na praça

praça Governador Luiz Cavalcante  
 terminando na rua José Alexandre,  
 medindo 114,00 m. de extensão com 13  
 casas do lado direito e 8 casas do  
 lado esquerdo, sendo que as casas  
 do lado direito estão numeradas com  
 os números pares e as casas do lado  
 esquerdo com os números ímpares.

8. Rua da Matriz, localizada no centro  
 da cidade, iniciando na Praça Gover-  
 nador Luiz Cavalcante, terminando  
 na rua do Sol, medindo 151,00 m. de  
 extensão, com 22 casas do lado direi-  
 to e 13 casas do lado esquerdo, sendo  
 que as casas do lado direito estão  
 numeradas com os números pares  
 e as casas do lado esquerdo com os  
 números ímpares.

9. Rua Juscelino Kubitschek, localizada  
 no centro da cidade, iniciando na  
 rua Gov. Lameiha Filho, terminan-  
 do na rua do Sol, medindo 151,00  
 m. de extensão com 14 casas do la-  
 do direito e 10 casas do lado esquer-  
 do, sendo que as casas do lado di-  
 reito estão numeradas com os nú-  
 meros pares e as casas do lado es-  
 querdo com os números ímpares.

10. Rua José Alexandre, localizada  
 no centro da cidade, iniciando na  
 rua do Sol e terminando depois do

11. Cruzamento da rua Capitão Pedro Soares, medindo 356,00 m de extensão, com 39 casas do lado direito e 44 casas do lado esquerdo, sendo que as casas do lado direito estão numeradas com os números pares e as casas do lado esquerdo com os números ímpares.

11 - Rua do Sol, localizada no centro da cidade, iniciando no começo da rua São José e da Av. Tiradentes, se terminando no início da Av. Planalto, medindo 296,00 m de extensão, com 20 casas do lado direito e 31 casas do lado esquerdo, sendo que as casas do lado direito estão numeradas com os números pares e as casas do lado esquerdo com os números ímpares.

12 - Rua Delmiro Gouveia, localizada no bairro alto do cruzeiro, iniciando na rua Capitão Pedro Soares, terminando depois do final da rua Dom Pedro, medindo 300,00 m de extensão com 3 casas do lado direito e 5 do lado esquerdo, sendo que as casas do lado direito estão numeradas com os números pares e as casas do lado esquerdo com os números ímpares.

13 - Rua Dom Pedro, localizada no bairro alto do cruzeiro iniciando na

rua Dr. José Beulo, Terminando na rua Deluino Jouveia medindo 127,00 m de extensão, com 7 casas do lado direito e 3 casas do lado esquerdo, sendo que as casas do lado direito estão numeradas com os números pares e as casas do lado esquerdo com os números ímpares.

14. Rua Deputado José Tavares, localizada no bairro Ferrões, iniciando na Av. Sul, Terminando na rua Capitão Pedro Soares medindo 156,00 m de extensão, com 2 casas do lado direito e 2 casas do lado esquerdo, sendo que as casas do lado direito estão numeradas com os números pares e as casas do lado esquerdo com os números ímpares.

15. Avenida Sul, localizada no bairro Ferrões, iniciando na rua José Alexandre, Terminando no limite urbano medindo 340,00 m de extensão, com 22 casas do lado direito e 14 do lado esquerdo, sendo que as casas do lado direito estão numeradas com os números pares e as casas do lado esquerdo com os números ímpares.

16. Avenida Planalto, localizada no bairro Peatinhas, iniciando na rua do Sol, Terminando na Praça

Praca Governador Getulio Vargas, me-  
dindo 400,00 m de extensão com 14  
casas ao lado direito e 12 do lado es-  
querdo, sendo que as casas do lado  
direito estão numeradas com os números  
pares e as casas do lado esquerdo com  
os números ímpares.

17 - Rua 1.º de Janeiro localizada no bairro  
peatinhas, iniciando na Av. Tadeu-  
tes, terminando na Av. Planalto me-  
dindo 315,00 m de extensão com 20  
casas ao lado direito e 21 do lado  
esquerdo, sendo que as casas do la-  
do direito estão numeradas com os  
números pares e as casas do lado  
esquerdo com os números ímpares.

18 - Rua Papa João Paulo II, localizado no  
bairro peatinhas, iniciando na Av.  
Governador Agostinho Soares Simasera,  
terminando depois do cruzamento com  
a Av. Planalto, medindo 280,00 m  
de extensão com 25 casas do lado  
direito e 24 casas do lado esquerdo,  
sendo que as casas do lado direito  
estão numeradas com os números pa-  
res e as casas do lado esquerdo com  
os números ímpares.

19 - Travessa Licente Fames, localizada  
no bairro peatinhas, iniciando na  
rua do sol, terminando na rua Pa-  
pa João Paulo II medindo 129,00 m.

de extensão com 6 casas ao lado direito e com 11 casas do lado esquerdo, sendo que as casas do lado direito estão numeradas com os números pares e as casas do lado esquerdo com os números ímpares.

20. Rua Nossa Senhora de Fátima, localizada no bairro Peatinhas, iniciando na Av. Vereador Agostinho Soares Damasceno, terminando na Av. Planalto, medindo 149,00 m de extensão, não existem casas construídas.

21. Rua Presidente João Figueiredo, localizada no bairro Peatinhas, iniciando na Av. Vereador Agostinho Soares Damasceno, terminando na Av. Planalto medindo 132,00 m de extensão com 2 casas do lado esquerdo que estão numeradas com os números ímpares.

22. Av. Vereador Agostinho Soares Damasceno, localizada no bairro Peatinhas, iniciando na Rua do Sol, terminando no início da Av. Oeste, medindo 481,00 m de extensão com 32 casas do lado direito e com 31 casas do lado esquerdo, sendo que as casas do lado direito estão numeradas com os números pares e as casas do lado esquerdo com os números ímpares.

23. Rua XIX de Novembro, localizada no bairro Peatinhas, iniciando na Rua 1.º de Janeiro terminando na Rua Major Vicente Ramos, medindo 120,00 m de extensão,

com 7 casas do lado direito e com 6 casas do lado esquerdo, sendo que as casas do lado direito estão numeradas com os números pares e as casas do lado esquerdo com os números ímpares.

24. Rua Major Vicente Ramos, localizada no início do bairro Pratinhas do meio para o fim pertencente o bairro Nossa Senhora da Conceição, início com a Av. Vereador Agostinho Soares Tomasceno, terminando na Av. José Cecílio Bezerra, medindo 361,00 m de extensão, com 21 casas do lado direito e 21 casas do lado esquerdo, sendo que as casas do lado direito estão numeradas com os números pares e as casas do lado esquerdo com os números ímpares.

25. Rua Manoel Soares, localizada no bairro Pratinhas, iniciando na Rua Sete de Setembro terminando na Av. Vereador Agostinho Soares Tomasceno, medindo 115,00 m de extensão com 11 casas do lado direito e 14 casas do lado esquerdo, sendo que as casas do lado direito estão numeradas com os números pares e as casas do lado esquerdo com os números ímpares.

26. Rua Alagoas, localizada no bairro Pratinhas, iniciando na Rua Manoel Soares, terminando na Rua Gov. Divaldo Freire, medindo 138,00 m de extensão com 6 casas do lado direito e 3 casas do lado esquerdo, sendo que as casas do lado direito estão numeradas com os números pares e as casas do lado esquerdo com os números ímpares.

27. Rua Pernambuco, localizada no bairro peatinhas iniciando na rua sete de Setembro, terminando na Av. Vereador Agostinho Soares Tomascuo, medindo 181,00 m de extensão, com 2 casas do lado direito e 5 casas do lado esquerdo, sendo que as casas do lado direito estão numeradas com os números pares e as casas do lado esquerdo com os números ímpares.

28. Rua Vergípe, localizada no bairro peatinhas iniciando na rua Alagoas, terminando na Av. Vereador Agostinho Soares Tomascuo, medindo 110,00 m de extensão, sendo que não tem casas construídas.

29. Rua Sete de Setembro, localizada no bairro peatinhas iniciando na rua Major Vicente Ramos, terminando na rua Gov. Divaldo Freire, medindo 238,00 m de extensão com 9 casas do lado direito e 8 casas do lado esquerdo, sendo que as casas do lado direito estão numeradas com os números pares e as casas do lado esquerdo com os números ímpares.

30. Rua Divaldo Freire, localizada no bairro peatinhas iniciando na Av. Tiradentes, terminando na Rua Gov. Divaldo Freire, medindo 350,00 m de extensão, com 13 casas do lado direito e 16 casas do lado esquerdo, sendo que as casas do lado direito estão numeradas com os números pares e as casas do lado esquerdo com os números ímpares.

31. Rua Acetides Bispo, localizada no bairro

Nossa Senhora da Conceição iniciando na Rua Filadelfo Trêmio, Terminando na Av. José Pereira Bezerra, medindo 195,00 m de extensão, com 8 casas do lado direito e 3 casas do lado esquerdo, sendo que as casas do lado direito estão numeradas com os números pares e as casas do lado esquerdo com os números ímpares.

32. Rua Marechal Pedroso da Fonseca, localizada no bairro Nossa Senhora da Conceição, iniciando na Av. Tiradentes e Terminando na Av. José Pereira Bezerra, medindo 551,00 m de extensão, com 14 casas do lado direito e 7 casas do lado esquerdo, sendo que as casas do lado direito estão numeradas com os números pares e as casas do lado esquerdo com os números ímpares.

33. Rua Filadelfo Trêmio, localizada no bairro no bairro Nossa Senhora da Conceição, iniciando na Av. José Pereira Bezerra, e Terminando no início da Av. Progresso, medindo 258,00 m de extensão, com 31 casas do lado direito e 27 casas do lado esquerdo sendo que as casas do lado direito estão numeradas com os números pares e as casas do lado esquerdo com os números ímpares.

34. Av. José Pereira Bezerra, localizada no bairro Nossa Senhora da Conceição, iniciando no começo da Av. Tiradentes em frente o início da rua do sol, Terminando no limite urbano, medindo 899,00 m de extensão, com 22 casas do lado direito e 70 casas do lado es-

quedo, sendo que as casas do lado direito estão numeradas com os números pares e as casas do lado esquerdo com os números ímpares.

35. Rua 31 de Março, localizada no bairro Nossa Senhora da Conceição, iniciando na Av. José Pereira Bezerra, só abarca 130,00 m que vai em direção à rua José Luiz de Vandes, com 3 casas do lado direito e com 3 casas do lado esquerdo sendo que as casas do lado direito estão numeradas com os números pares e as casas do lado esquerdo com os números ímpares.

36. Rua José Luiz de Vandes, localizada no bairro Nossa Senhora da Conceição, iniciando na Av. José Pereira Bezerra e terminando no limite urbano medindo 234,00 m de extensão, com 14 casas do lado direito e 9 casas do lado esquerdo, sendo que as casas do lado direito estão numeradas com os números pares e as casas do lado esquerdo com os números ímpares.

37. Rua Nossa Senhora da Conceição, localizada no bairro Nossa Senhora da Conceição, iniciando na rua José Luiz de Vandes, terminando no início da Av. Ministro Mário Anderson, medindo 458,00 m de extensão com 9 casas do lado direito e 12 casas do lado esquerdo, sendo que as casas do lado direito estão numeradas com os números pares e as casas do lado esquerdo com os números ímpares.

38. Travessa Rio de Janeiro localizada no bairro Nossa Senhora da Conceição, iniciando na Av. José Pereira Bezerra, terminando na rua Nossa Senhora da Conceição, medindo 11,00 m de extensão com 3 casas do lado direito estão numeradas com os números pares e as casas do lado esquerdo com os números ímpares.

39. Travessa Manoel João Neto, localizada no bairro Nossa Senhora da Conceição, iniciando na rua Manoel João Neto, terminando na rua Nossa Senhora da Conceição, medindo 12,40 m de extensão com 1 casa do lado direito e 7 casas do lado esquerdo, sendo que as casas do lado direito estão numeradas com os números pares e as casas do lado esquerdo com os números ímpares.

40. Rua Manoel João Neto localizada no bairro Nossa Senhora da Conceição, iniciando no começo da rua Filadelfo Trêmier, terminando com 586,00 m sendo área para prolongar com 20 casas do lado direito e 10 casas do lado esquerdo, sendo que as casas do lado direito estão numeradas com os números pares e as casas do lado esquerdo com os números ímpares.

41. Travessa São José, localizada no bairro Nossa Senhora da Conceição, iniciando na rua São José e terminando no início da Avenida Norte, medindo 110,00 m de extensão com 13 casas do lado direito e 1 casa do lado esquerdo, sendo que as casas do lado direito estão numeradas com os números pares e as casas do lado esquerdo com os números ímpares.

42. Avenida Norte, localizada no bairro Nossa Senhora da Conceição, com 350,00 m. de extensão iniciando no canto esquerdo da praça Manoel João Neto, seguindo em direção norte, cujo final não é identificado, com 2 casas do lado direito, sendo que as casas do lado direito estão numeradas com os números pares.

43. Avenida Amozucas, localizada no bairro N. S. da Conceição, iniciando na Av. Norte, seguindo em direção norte, cujo final não é identificado, medindo 300,00 m. de extensão com 4 casas do lado direito, sendo que as casas do lado direito estão numeradas com os números pares.

44. Avenida Maria Andrezza, localizada no bairro Nossa Senhora da Conceição, iniciando na Praça Manoel João Neto, seguindo em direção Oeste terminando com 330,00 m em condições de prolongamento.

45. Rua Natal, localizada no bairro Nossa Senhora da Conceição, iniciando na rua Dr. José Bento, terminando na Praça Vereador Agostinho Soares Damasceno, medindo 55,00 m de extensão.

46. Praça Vereador Agostinho Soares Damasceno, localizada no bairro N. S. da Conceição no loteamento Verdes Campos, iniciando na rua Manoel João Neto terminando na Av. Nicélio Mácio Andrezza, medindo 15,00 m de extensão.

47. Rua Santo Antônio, localizada no bairro

Rua Senhora da Conceição no loteamento Zeeceas Campos, iniciando na rua Manoel João Neto terminando na Av. Ministro Mário Dutra sendo medido 70,00 m de extensão.

48 - Rua Valobrinho, localizada no bairro Nossa Senhora da Conceição, iniciando na rua Dr. José Bento terminando com 120,00 m em direção Norte com condições de prolongamento, com 3 casas do lado direito, sendo que as casas do lado direito estão numeradas com os números pares.

49 - Rua Frei Damião, localizada no bairro Nossa Senhora da Conceição, iniciando na rua Dr. José Bento e terminando em direção Oeste no limite urbano medindo 464,00 m de extensão com 14 casas do lado direito e 3 casas do lado esquerdo, sendo que as casas do lado direito estão numeradas com os números pares e as casas do lado esquerdo com os números ímpares.

50 - Avenida Oeste, localizada no bairro Pea-Tinhos iniciando no prolongamento da avenida Zeeceador Agostinho Soares Damasceno, terminando no Rodovia AL-115, medindo 560,00 m com 3 casas do lado direito e 3 casas do lado esquerdo, sendo que as casas do lado direito estão numeradas com os números pares e as casas do lado esquerdo com os números ímpares.

51 - Avenida Rui Barbosa, localizada no bairro

Progresso no loteamento Padre Cicero, iniciando na Rua Venador Rui Palmeira, terminando com 224,00 m em projeto de prolongamento à Rodovia AL-115.

52. Rua Professor Lourenço Mendonça, localizada no bairro Progresso no loteamento Padre Cicero, iniciando na Rua Venador Rui Palmeira terminando com 242,00 m em projeto de prolongamento à Rodovia AL-115, sem casas construídas.

53. Rua Venador Rui Palmeira, localizada no bairro Progresso no loteamento Padre Cicero, iniciando na Praça Padre Cicero terminando na Av. Oeste, medindo 244,00 m de extensão com 7 casas ao lado direito cujas casas estão numeradas com os números pares.

54. Rua Beozilia, localizada no bairro Progresso no loteamento Padre Cicero, iniciando na Av. Tiradentes terminando com 160,00 m em projeto de prolongamento, em direção Sul.

55. Rua Fortaleza, localizada no bairro Progresso no loteamento Padre Cicero, iniciando na Avenida Progresso terminando na Rua Professor Lourenço Mendonça, medindo 150,00 m de extensão sem casas construídas.

56. Rua da Alegria, localizada no bairro Progresso no loteamento Padre Cicero, iniciando na Rua Professor Lourenço Mendonça, terminando com 80,00 m em projeto de prolongamento, em direção Sul.

57. Avenida Progresso localizada no bairro Progresso no loteamento Padre Cicero, iniciando na Praça Padre Cicero, terminando na Avenida Barros medindo 294,00 m de extensão, sem casas construídas.

58. Avenida Brasil, localizada no bairro Progresso no loteamento Padre Cicero, iniciando na Praça Padre Cicero terminando na Rodovia FL-115, medindo 513,00 m de extensão, sem casas construídas.

59. Praça Padre Cicero, localizada no bairro Progresso no loteamento Padre Cicero, iniciando na Av. Progresso, terminando na Av. Brasil medindo 10,00 m de extensão, sem casas construídas.

60. Rua Manoel Aquino dos Santos localizada no bairro Progresso no loteamento Padre Cicero, iniciando na Av. Progresso terminando com 12,00 m com projeto de prolongamento, em direção Norte.

61. Rua Dep. Antônio Gomes de Barros localizada no bairro Progresso no loteamento Padre Cicero, iniciando na Av. Progresso, terminando com a extensão de 170,00 m com projeto de prolongamento, em direção Norte.

62. Avenida Paços, localizada no bairro Progresso no loteamento Progresso iniciando na Av. Ti-gradentes com extensão de 916,00 m com projeto de prolongamento, em direção Norte.

63. Avenida XV de Novembro, localizada no

barrio progresso, no loteamento Progresso, iniciando na Rodovia FL-115 terminando na rua Dep. Antônio Gomes de Barros, com projeto de prolongamento medindo 200,00 m de extensão.

64. Rua Santa Rosa, localizada no bairro Progresso no loteamento Progresso, iniciando na Av. Brasil terminando com 90,00 m de extensão, com projeto de prolongamento, em direção Norte, sem casas existentes.

65. Rua Santos Dumont, localizada no bairro progresso no loteamento padre Cícero iniciando na Av. Tiradentes, terminando na Av. Progresso, medindo 12,00 m de extensão, sem casas existentes.

66. Rua Manoel José Neto, localizada no bairro N. Senhora da Conceição, iniciando na Travessa São José terminando na Av. Ministro Mário Andrezza, medindo 26,00 m de extensão, sem casas existentes.

### Leituras dos Bairros:

1º Progresso - começando na rodovia FL-115, prolongando-se até a rua Venador Rei Palmeira e Rua Padre Cícero, sendo seu término na rua Aristides Bispo.

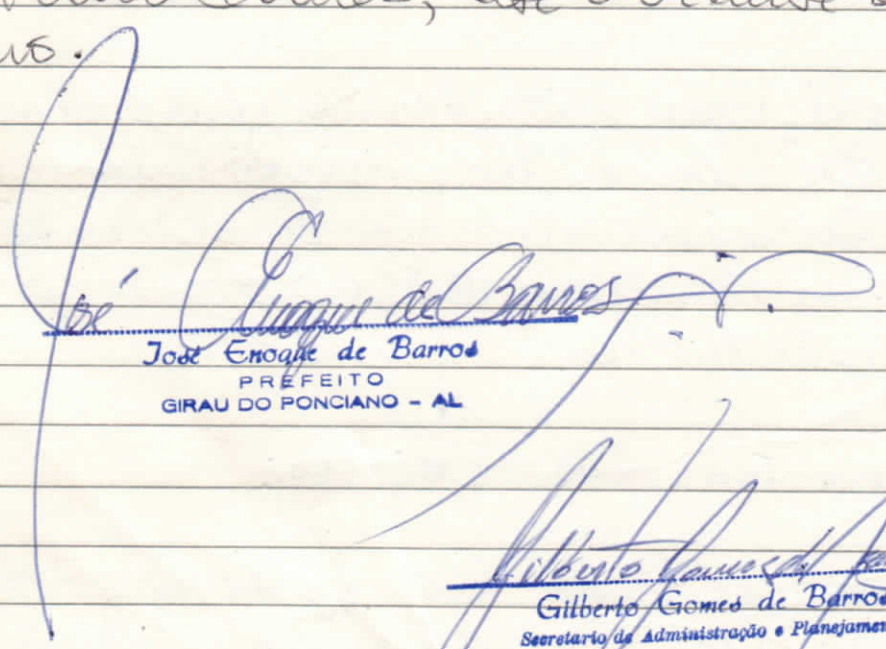
2º Beatinhas - iniciando na Av. Tiradentes, seguindo entre as ruas Gov. Pivaldo Suenagy e rua do Sol, prolongando-se até a Av. Planalto.


3º. Nossa Senhora da Conceição, iniciando-se na avenida Tiradentes, rua Vão José e rua Dr. José Bento, seguindo entre as ruas Deslides Bispo e Volcênio até a Av. Amazonas e ruo 31 de Março.

4º. Centro iniciando na rua do Sol seguindo entre as ruas José Alexandre e Vão José, até a rua Capitão Pedro Soares.

5º. Torrões. inicia-se na rua José Alexandre, seguindo entre as ruas Capitão Pedro Soares e rua do Sol, até o limite do perímetro urbano.

6º. Alto do Cruzes. inicia-se na rua Dr. José Bento e segue entre as ruas Pau Pedro e Capitão Pedro Soares, até o limite do perímetro urbano.

  
José Enoque de Barros  
PREFEITO  
GIRAU DO PONCIANO - AL

  
Gilberto Gomes de Barros  
Secretário de Administração e Planejamento